



## 5<sup>ème</sup> plateforme inondations Senne



# Evénements « 2<sup>è</sup> trimestre » 2016 en Brabant wallon (sous-bassin Senne)

**Ir P. Dewil  
SPW/SG - CRC-W  
GTI**

**Nivelles – 21 septembre 2016**

# Evénements récents en BW

**27-28-29 mai 2016 orage sur Chastre**

**> coulées boueuses**

**7-8 juin 2016 orages sur Nivelles et Genappe**

**> coulées boueuses**

**> crue de la Thines (Samme) et de la Dyle amont**

**23-24 juin 2016 orages dispersés sur le bassin de la Dyle**

**> saturation réseaux d'égouttage**

**> crue Dyle**

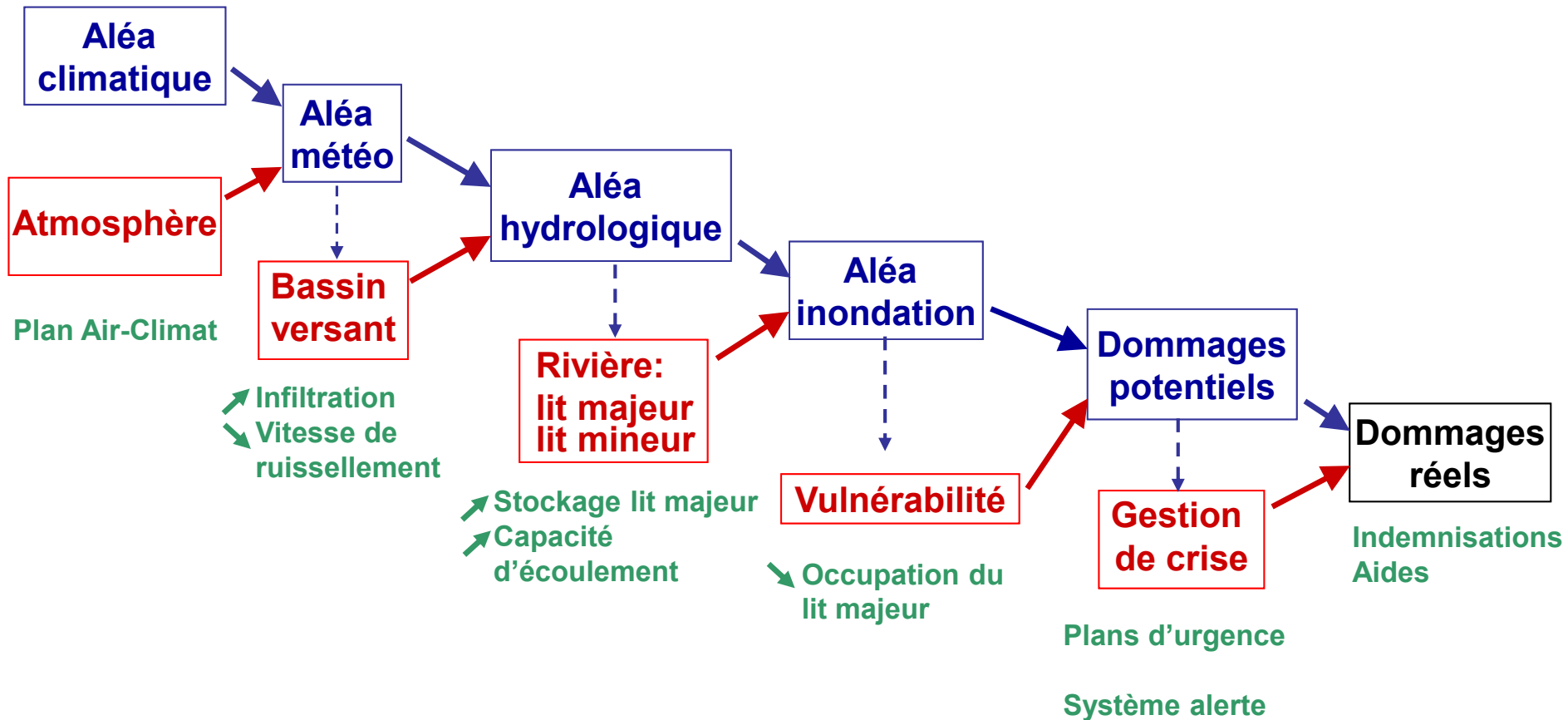
**> vents violents à Jodoigne**

**23-24 juillet 2016 orages sur l'Est du Brabant wallon**

**> coulées boueuses**

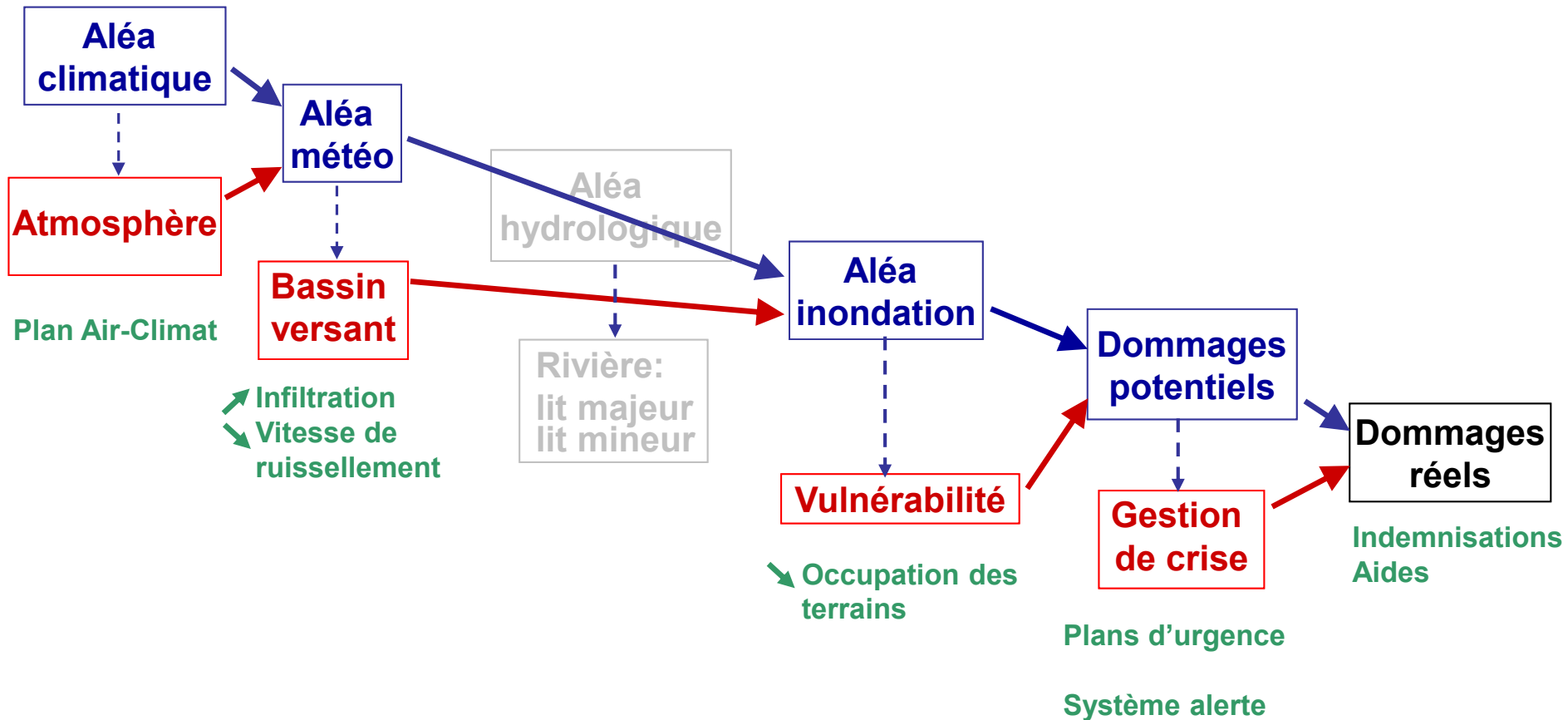
# GENESE DES INONDATIONS

PRECIPITATIONS → CRUES → INONDATIONS → « CALAMITES »



# GENESE DES INONDATIONS PAR CONCENTRATION DE RUISSELLEMENT

PRECIPITATIONS → CRUES → INONDATIONS → « CALAMITES »



# Prochaines actions

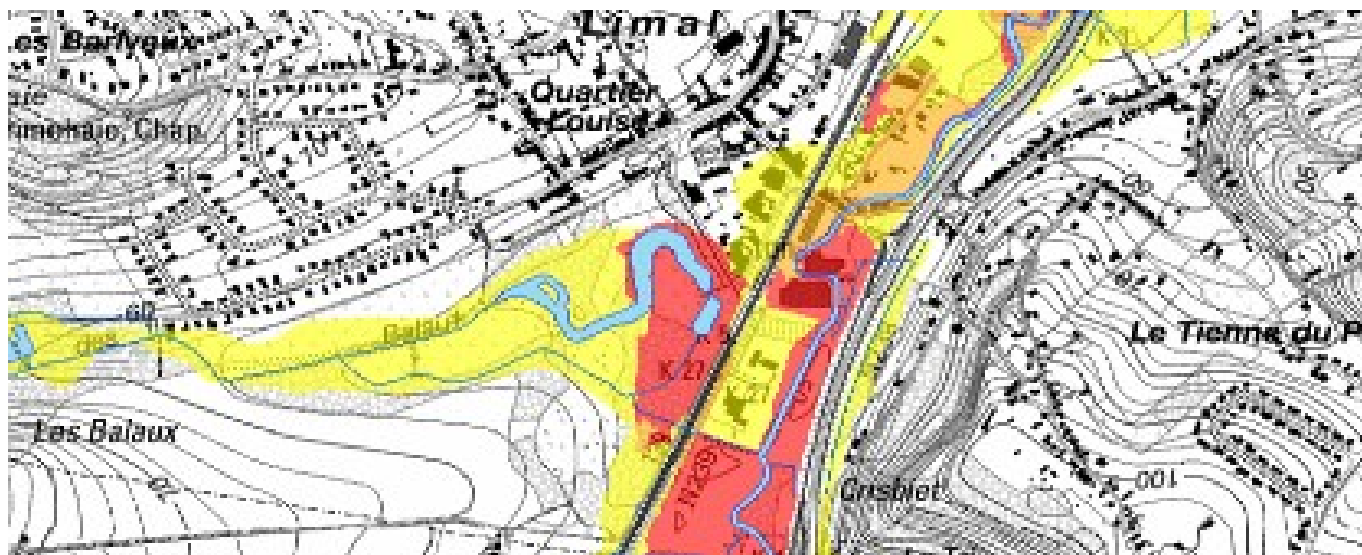
**Rapports des événements par le CRC :**  
**terminé et transmis au Sv régional des calamités**

**Montage des dossiers de reconnaissance pour GW :**  
**planifié pour début octobre**

**Contrôle de la carte d'aléa et mise en mémoire des infos**  
**pour la prochaine réactualisation**

**Analyse des adaptations éventuelles des mesures**  
**des PGRI par le GTI : (demande GW et PW)**  
**fin prévue novembre 2016**

**Intégration des adaptations aux PGRI**  
**janvier 2017**



**Merci de votre aimable attention**

